






RASKAS LIIKENNE HELSINGISSÄ 2020
ja vaarallisten aineiden kuljetusrajoitukset

TUNG TRAFIK I HELSINGFORS
och farliga ämnens transportbegränsningar

HEAVY TRAFFIC IN HELSINKI
and the transport restrictions
of dangerous goods



-  Alue, jolla raskas liikenne (pituus yli 12m) on kielletty. Ei koske linja-autoja eikä erityisluvan saaneita. Luvan myöntää liikennesuunnitteluosasto puh. 09 310 1673. Kansakoulukatu 1A, PL2100 00099 Helsinki
-  Område, där tung trafik (längd över 12m) är förbjuden. Gäller ej bussar och fordon med specialtillstånd. Tillståndet ger trafikplaneringsavdelningen tel. 09 310 1673. Folkskolegatan 1A, PL2100 00099 Helsingfors
-  Area where lorries over 12 meters are forbidden. Particular licence can be obtained from the Traffic planning department tel. 09 310 1673. Kansakoulukatu 1A, PL2100 00099 Helsinki

-  Suositeltavat ajoreiit Vuosaaren sataman ja ulosmenotaiden välillä. Lämpliga färdvägar mellan Vuosaari hamn och utfartsleder. Recommended routes between Vuosaari harbour and main roads.
-  Suositeltavat ajoreiit matkustajasatamien ja ulosmenotaiden välillä. Lämpliga färdvägar mellan passagerarhamnar och utfartsleder. Recommended routes between passenger harbours and main roads.

Vaarallisten aineiden kuljetusrajoitukset kääntöpuolella. Farliga ämnens transportbegränsningar finns på baksidan. The transport restrictions for dangerous goods overleaf.